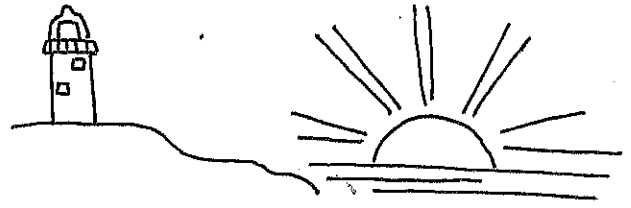


本州最東端

絶景の

# トト 鮭ヶ崎へ行こう! MAP



※ウラ面へ  
つづく。  
(至)重茂半島

おきえ  
この重茂線を  
とにかく「走り」ます



・市内の水産業者さんが  
集まって、日よりのAMのみ営業。  
ワケあり商品といっても  
激安でボリュームのある品ぞろえは  
おさおさ行く価値  
アリ!!

宮古海の産直  
おさがりせ  
赤前工場

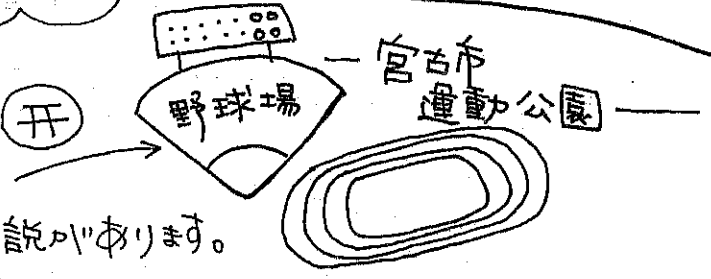
※この一帯は  
震災以前は  
家が建ち並び  
集落だった。




この地区は  
東日本大震災の甚大な被害を受けました。  
この田んぼは、何年かかけて  
ガレキの除去や  
農地の塩分を取り除く作業の未だ  
おさくお米を育てる土地へ復活  
(まじけ!)

宮古湾

・おかし  
この赤前の浜に  
鯨の群れが押し寄せ、  
どの鯨にも、  
飢えを救われたという伝説があります。  
飢えを救ってくれた鯨の骨をまつた  
お堂は津波の被害を受けましたが、  
場所を少し変え、野球場の入口近くに  
山さくまつられています。



・おきな  
青い水門が  
この辺りの  
目印です



宮古方面から来た場合  
この2件が  
最後のコンビニです。

(至)宮古市街

ローソン

ファミマ

三陸沿岸道路  
宮古南I.C

R45



三陸鉄道  
津軽石馬



(至)山田町

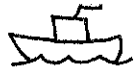
# < 魚ヶ崎 >


- 本州最東端：東経 142度4分21秒  
北緯 39度32分48秒
- H25.9.24 ミ陸ツオパークに認定

魚ヶ崎には、明治35年3月に建てられた白亜の灯台  
「魚ヶ崎灯台」があります。  
(高さ33.72m)

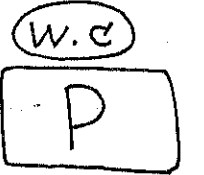
魚ヶ崎灯台へ

※太平洋戦争で被災した灯台に再建。

姉吉港 



姉吉 キャンプ場



※車やバイクはこちらの駐車場に置いて下さい。

此処より下に家も建てるな...

大津波記念碑

東日本大震災津波到達碑

※先人からの教えを守り、3.11の時にはこの集落に被害はありませんでした。

ワカメパウダーのかかたソフトクリームは濃くてめっちゃ美味!!



宮古市重茂水産体験交流館

「えんやあとらと」



※火曜日休み

- 焼きウニ製造体験
- 早採りワカメ(春いばし)体験
- 塩蔵ワカメ芯取り体験
- ↑カビ出来ます。(要予約)



◎ここから道幅が狭くなりカーブもきつくなります。対行車に注意!!

姉吉バス停 (※キャンプ場まで) 徒歩10分

熊に注意!

※山は、自然に生きた動物たちのものです。マナーを守り歩きましょう。

※また"また"ひたすら道なりです。



◎魚ヶ崎を訪れた記念にいかがですか? 「本州最東端訪問証明書」一部 ¥100.-

魚ヶ崎灯台のイラストのステッカー (一枚 ¥200.-) もあります。

一宮古駅前総合観光案内所一  
0193(62)3574

※ウラ面からのつつき

重茂トネル

(至) 月山